

ด่วนที่สุด

ที่ สต(สน) ๐๐๐๒/ ๑ ๐๙๐



สำนักงานคณะกรรมการการเลือกตั้ง
ประจำจังหวัดสกลนคร
ถนนสกลนคร-กาฬสินธุ์ สน ๔๗๐๐๐

๗ กุมภาพันธ์ ๒๕๖๓

เรื่อง ขอความร่วมมือในการปิดประกาศร่างรูปแบบการแบ่งเขตเลือกตั้งสมาชิกสภาเทศบาลตำบล

เรียน หัวหน้าพนักงานส่วนท้องถิ่นเทศบาลตำบล *ท่าแร่*

สิ่งที่ส่งมาด้วย ประกาศสำนักงานคณะกรรมการการเลือกตั้งประจำจังหวัดสกลนคร เรื่อง รับฟังความคิดเห็นการแบ่งเขตเลือกตั้งสมาชิกสภาเทศบาลตำบล ลงวันที่ ๗ กุมภาพันธ์ ๒๕๖๓

ด้วยผู้อำนวยการการเลือกตั้งประจำจังหวัดสกลนคร ได้ดำเนินการจัดทำร่างการแบ่งเขตเลือกตั้งสมาชิกสภาท้องถิ่นขององค์กรปกครองส่วนท้องถิ่น ในเขตพื้นที่จังหวัดสกลนคร จำนวน ๖๗ แห่ง ตามข้อ ๑๒ และ ข้อ ๑๓ ของระเบียบคณะกรรมการการเลือกตั้งว่าด้วยการเลือกตั้งสมาชิกสภาท้องถิ่นหรือผู้บริหารท้องถิ่น พ.ศ.๒๕๖๒ เพื่อเสนอต่อคณะกรรมการแบ่งเขตเลือกตั้งสมาชิกสภาท้องถิ่น จังหวัดสกลนคร มีความเห็นและเสนอต่อคณะกรรมการการเลือกตั้งต่อไป

เพื่อให้เป็นไปตามระเบียบคณะกรรมการการเลือกตั้งว่าด้วยการเลือกตั้งสมาชิกสภาท้องถิ่นหรือผู้บริหารท้องถิ่น พ.ศ.๒๕๖๒ ข้อ ๑๓ วรรคสอง (ง) สำนักงานคณะกรรมการการเลือกตั้งประจำจังหวัดสกลนครจึงขอความร่วมมือท่านได้โปรดดำเนินการ ดังนี้

๑. นำร่างรูปแบบการแบ่งเขตเลือกตั้งทั้ง ๓ รูปแบบ ปิดประกาศให้ประชาชนในเขตเทศบาลตำบล *ท่าแร่* ทราบ โดยปิดประกาศไว้ในที่เปิดเผย ณ สำนักงานเทศบาล และสถานที่ที่เห็นสมควร รวมทั้งประชาสัมพันธ์ให้ประชาชนทราบทางสื่อชนิดต่างๆ ตามที่เห็นสมควรเป็นระยะเวลา ๑๐ วัน คือในระหว่างวันที่ ๕ กุมภาพันธ์ ๒๕๖๓ ถึงวันที่ ๑๔ กุมภาพันธ์ ๒๕๖๓ เพื่อเปิดโอกาสให้ประชาชนได้มีส่วนร่วมในการแสดงความคิดเห็นและข้อเสนอแนะ หากประชาชนในเขตเลือกตั้งผู้ใดประสงค์จะแสดงความคิดเห็นและข้อเสนอแนะ ให้ทำความเห็นและข้อเสนอแนะเป็นหนังสือยื่นต่อผู้อำนวยการการเลือกตั้งประจำจังหวัดสกลนคร ณ สำนักงานคณะกรรมการการเลือกตั้งประจำจังหวัดสกลนครได้ภายในกำหนดระยะเวลาดังกล่าว

๒. ให้จัดส่งร่างรูปแบบการแบ่งเขตเลือกตั้ง ประกอบด้วย ข้อมูลเปรียบเทียบจำนวนราษฎรในแต่ละรูปแบบ แผนที่เป็นภาพสีแสดงรูปแบบการแบ่งเขตเลือกตั้ง ขนาด A๔ และเอกสารที่เกี่ยวข้อง จำนวน ๑๒ ชุด ส่งสำนักงานคณะกรรมการการเลือกตั้งประจำจังหวัดสกลนคร ภายในวันที่ ๑๕ กุมภาพันธ์ ๒๕๖๓

จึงเรียนมาเพื่อโปรดพิจารณาดำเนินการต่อไป

ขอแสดงความนับถือ

(นายนคร บุญมีผล)

ผู้อำนวยการการเลือกตั้งประจำจังหวัดสกลนคร

กลุ่มงานจัดการเลือกตั้งและการมีส่วนร่วม

โทร/โทรสาร ๐ ๔๗๗๑ ๖๖๙๐

การแบ่งเขตเลือกตั้งสมาชิกสภาเทศบาลตำบลท่าแร่ อำเภอเมืองสกลนคร **เขตเลือกตั้งที่ ๑** **ท้ายประกาศแบ่งเขตเลือกตั้ง ส.ถ.**
อปท. ทศ. ท.๖๖ **อำเภอเมืองสกลนคร**

๑. เทศบาลตำบลท่าแร่ อำเภอเมืองสกลนคร รูปแบบที่ ๑

รูปแบบที่..... 1, 2 และ 3

เขตเลือกตั้งที่	จำนวนสมาชิก	ท้องที่ที่ประกอบเป็นเขตเลือกตั้ง
๑	๖	<p>เริ่มต้นจากหลักเขตที่ ๒ บริเวณพิกัด VE๑๔๗๐๘๐ จากนั้นเป็นเส้นตรงไปทางทิศใต้ไปตามเส้นแบ่งเขตระหว่างเทศบาลตำบลท่าแร่กับเทศบาลตำบลเมืองทองท่าแร่จนถึงหลักเขตที่ ๓ บริเวณพิกัด VE๑๔๖๐๖๘ จากนั้นเป็นเส้นไปตามเส้นแบ่งเขตระหว่างเทศบาลตำบลท่าแร่กับเทศบาลตำบลเมืองทองท่าแร่ไปทางทิศตะวันตกเป็นระยะทางโดยประมาณ ๑,๒๒๒ เมตร จนบรรจบกับเส้นแบ่งเขตระหว่าง หมู่ที่ ๖ บ้านท่าแร่สามัคคีพัฒนากับหมู่ที่ ๑ บ้านท่าแร่ บริเวณพิกัด VE๑๓๔๐๗๐ จากนั้นเป็นเส้นเป็นเส้นตรงไปทางทิศเหนือตามถนนวิเศษศิลป์ไปทางทิศเหนือจนบรรจบกับถนนราษฎร์เจริญแล้วเลียบไปตามถนนราษฎร์เจริญไปทางตะวันออกจนบรรจบถนนเรืองเวชแล้วเป็นเส้นตรงไปตามถนนเรืองเวชไปทางทิศเหนือจนบรรจบกับทางหลวงแผ่นดินหมายเลข ๒๒ จากนั้นเป็นเส้นตรงไปตามทางหลวงแผ่นดินหมายเลข ๒๒ ไปทางทิศตะวันออกเป็นระยะทางโดยประมาณ ๖๐๐ เมตร บรรจบกับซอยกระจ่างแจ้งแล้วเป็นเส้นตรงไปทางทิศเหนือจนบรรจบกับถนนร่วมพัฒนาแล้วเป็นเส้นตรงไปตามถนนพัฒนาไปทางทิศตะวันตกจนบรรจบกับถนนแสงประทีปตอนบนแล้วเป็นเส้นไปตามถนนแสงประทีปตอนบนจนบรรจบกับเส้นแบ่งเขตระหว่างเทศบาลตำบลท่าแร่กับเทศบาลตำบลเมืองทองท่าแร่จนถึงหลักเขตที่ ๒ บริเวณพิกัด VE๑๔๒๐๘๐ แล้วเป็นเส้นตรงไปทางทิศตะวันออกไปตามเส้นแบ่งเขตระหว่างเทศบาลตำบลท่าแร่กับเทศบาลตำบลเมืองทองท่าแร่จนถึงหลักเขตที่ ๒ บริเวณพิกัด VE๑๔๗๐๘๐ ซึ่งเป็นจุดเริ่มต้น</p>
๒	๖	<p>เริ่มต้นจากหลักเขตที่ ๑ บริเวณพิกัด VE๑๒๕๐๘๑ จากนั้นเป็นเส้นตรงไปทางทิศตะวันออกตามเส้นแบ่งเขตระหว่างเทศบาลตำบลท่าแร่กับเทศบาลตำบลเมืองทองท่าแร่เป็นระยะทางโดยประมาณ ๑,๖๘๒ เมตร บริเวณพิกัด VE๑๔๒๐๘๐ บรรจบกับถนนแสงประทีปตอนบนแล้วเป็นเส้นไปทางทิศใต้ตามถนนแสงประทีปตอนบนจนบรรจบกับถนนร่วมพัฒนาแล้วเป็นเส้นตรงไปทางทิศตะวันออกตามถนนร่วมพัฒนาจนบรรจบกับซอยกระจ่างแจ้งตอนบนแล้วเป็นเส้นตรงไปตามซอยกระจ่างแจ้งตอนบนไปทางทิศใต้จนบรรจบกับทางหลวงแผ่นดินหมายเลข ๒๒ แล้วเป็นเส้นไปทางตะวันตกตามทางหลวงแผ่นดินหมายเลข ๒๒ เป็นระยะทางโดยประมาณ ๖๐๒ เมตร จากนั้นเป็นเส้นตรงไปทางทิศใต้ตามถนนเรืองเวชจนบรรจบกับถนนราษฎร์เจริญแล้วเป็นเส้นไปทางทิศตะวันตกจนบรรจบกับถนนวิเศษศิลป์แล้วไปทางทิศใต้ตามเส้นแบ่งเขตระหว่างหมู่ที่ ๖ บ้านท่าแร่สามัคคีพัฒนากับหมู่ที่ ๑ บ้านท่าแร่ จนบรรจบกับเส้นแบ่งเขตระหว่างเทศบาลตำบลท่าแร่กับเทศบาลตำบลเมืองทองท่าแร่บริเวณพิกัด VE๑๓๔๐๗๐ จากนั้นเป็นเส้นไปทางทิศตะวันตกตามเส้นแบ่งเขตระหว่างเทศบาลตำบลท่าแร่กับเทศบาลตำบลเมืองทองท่าแร่จนถึงหลักเขตที่ ๔ บริเวณพิกัด VE๑๒๕๐๗๒ แล้วเป็นเส้นตรงไปทางทิศเหนือตามเส้นแบ่งเขตระหว่างเทศบาลตำบลท่าแร่กับเทศบาลตำบลเมืองทองท่าแร่จนถึงหลักเขตที่ ๑ บริเวณพิกัด VE๑๒๕๐๘๑ ซึ่งเป็นจุดเริ่มต้น</p>

๒. เทศบาลตำบลท่าแร่ อำเภอเมืองสกลนคร รูปแบบที่ ๒

เขต เลือกตั้งที่	จำนวน สมาชิก	ท้องที่ที่ประกอบเป็นเขตเลือกตั้ง
๑	๖	<p>เริ่มต้นจากหลักเขตที่ ๒ บริเวณพิกัด VE๑๔๗๐๘๐ จากนั้นเป็นเส้นตรงไปทางทิศใต้ไปตามเส้นแบ่งเขตระหว่างเทศบาลตำบลท่าแร่กับเทศบาลตำบลเมืองทองท่าแร่จนถึงหลักเขตที่ ๓ บริเวณพิกัด VE๑๔๖๐๖๘ จากนั้นเป็นเส้นไปตามเส้นแบ่งเขตระหว่างเทศบาลตำบลท่าแร่กับเทศบาลตำบลเมืองทองท่าแร่ไปทางทิศตะวันตกเป็นระยะทางโดยประมาณ ๑,๒๒๒ เมตร จนบรรจบกับเส้นแบ่งเขตระหว่าง หมู่ที่ ๖ บ้านท่าแร่สามัคคีพัฒนากับหมู่ที่ ๑ บ้านท่าแร่ บริเวณพิกัด VE๑๓๔๐๗๐ จากนั้นเป็นเส้นเป็นเส้นตรงไปทางทิศเหนือตามถนนวิเศษศิลป์จนบรรจบกับถนนราษฎร์เจริญ แล้วเลี้ยวไปตามถนนราษฎร์เจริญไปทางตะวันออกจนบรรจบถนนเรืองเวชแล้วเป็นเส้นตรงไปตามถนนเรืองเวชไปทางทิศเหนือจนบรรจบกับทางหลวงแผ่นดินหมายเลข ๒๒ แล้วเป็นเส้นตรงไปทางทิศตะวันออกตามทางหลวงแผ่นดินหมายเลข ๒๒ จนบรรจบกับถนนแสงประทีปตอนบนแล้วเป็นเส้นไปตามถนนแสงประทีปตอนบนจนบรรจบกับเส้นแบ่งเขตระหว่างเทศบาลตำบลท่าแร่กับเทศบาลตำบลเมืองทองท่าแร่ บริเวณพิกัด VE๑๔๒๐๘๐ จากนั้นเป็นเส้นตรงไปทางทิศตะวันออกจนบรรจบกับหลักเขตที่ ๒ บริเวณพิกัด VE๑๔๗๐๘๐ ซึ่งเป็นจุดเริ่มต้น</p>
๒	๖	<p>เริ่มต้นจากหลักเขตที่ ๑ บริเวณพิกัด VE๑๒๕๐๘๑ จากนั้นเป็นเส้นตรงไปทางทิศตะวันออกตามเส้นแบ่งเขตระหว่างเทศบาลตำบลท่าแร่กับเทศบาลตำบลเมืองทองท่าแร่เป็นระยะทางโดยประมาณ ๑,๖๘๒ เมตร บริเวณพิกัด VE๑๔๒๐๘๐ บรรจบกับถนนแสงประทีปตอนบนแล้วเป็นเส้นไปทางทิศใต้ตามถนนแสงประทีปตอนบนจนบรรจบกับทางหลวงแผ่นดินหมายเลข ๒๒ แล้วเป็นเส้นไปทางตะวันตกตามทางหลวงแผ่นดินหมายเลข ๒๒ เป็นระยะทางโดยประมาณ ๖๐๒ เมตร จากนั้นเป็นเส้นตรงไปทางทิศใต้ตามถนนเรืองเวชจนบรรจบกับถนนราษฎร์เจริญแล้วเป็นเส้นไปทางทิศตะวันตกจนบรรจบกับถนนวิเศษศิลป์แล้วไปทางทิศใต้ตามเส้นแบ่งเขตระหว่างหมู่ที่ ๖ บ้านท่าแร่สามัคคีพัฒนากับหมู่ที่ ๑ บ้านท่าแร่ จนบรรจบกับเส้นแบ่งเขตระหว่างเทศบาลตำบลท่าแร่กับเทศบาลตำบลเมืองทองท่าแร่บริเวณพิกัด VE๑๓๔๐๗๐ จากนั้นเป็นเส้นไปทางทิศตะวันตกตามเส้นแบ่งเขตระหว่างเทศบาลตำบลท่าแร่กับเทศบาลตำบลเมืองทองท่าแร่จนถึงหลักเขตที่ ๔ บริเวณพิกัด VE๑๒๕๐๗๒ แล้วเป็นเส้นตรงไปทางทิศเหนือตามเส้นแบ่งเขตระหว่างเทศบาลตำบลท่าแร่กับเทศบาลตำบลเมืองทองท่าแร่จนถึงหลักเขตที่ ๑ บริเวณพิกัด VE๑๒๕๐๘๑ ซึ่งเป็นจุดเริ่มต้น</p>

๓. เทศบาลตำบลท่าแร่ อำเภอเมืองสกลนคร รูปแบบที่ ๓

เขตเลือกตั้งที่	จำนวนสมาชิก	ท้องที่ที่ประกอบเป็นเขตเลือกตั้ง
๑	๖	<p>เริ่มต้นจากหลักเขตที่ ๑ บริเวณพิกัด VE๑๒๕๐๘๑ จากนั้นเป็นเส้นตรงไปทางทิศตะวันออกตามเส้นแบ่งเขตระหว่างเทศบาลตำบลท่าแร่กับเทศบาลตำบลเมืองทองท่าแร่เป็นระยะทางโดยประมาณ ๒,๐๐๐ เมตร ซึ่งเป็นหลักเขตที่ ๒ บริเวณพิกัด VE๑๔๗๐๘๐ จากนั้นเป็นเส้นตรงไปทางทิศใต้ไปตามเส้นแบ่งเขตระหว่างเทศบาลตำบลท่าแร่กับเทศบาลตำบลเมืองทองท่าแร่จนถึงหลักเขตที่ ๓ บริเวณพิกัด VE๑๔๖๐๖๘ จากนั้นเป็นเส้นไปตามเส้นแบ่งเขตระหว่างเทศบาลตำบลท่าแร่กับเทศบาลตำบลเมืองทองท่าแร่ไปทางทิศตะวันตกเป็นระยะทางโดยประมาณ ๕๘๐ เมตร จนบรรจบกับเส้นแบ่งเขตระหว่าง หมู่ที่ ๑ บ้านท่าแร่กับหมู่ที่ ๗ บ้านท่าแร่พัฒนา บริเวณพิกัด VE๑๒๖๐๖๙ จากนั้นเป็นเส้นไปตามเส้นแบ่งเขตระหว่าง หมู่ที่ ๑ บ้านท่าแร่กับหมู่ที่ ๗ บ้านท่าแร่พัฒนาไปทางทิศเหนือจนบรรจบกับทางหลวงแผ่นดินหมายเลข ๒๒ จากนั้นเป็นเส้นตรงไปทางทิศตะวันตกเป็นระยะทางประมาณ ๑,๕๑๖ เมตร บรรจบกับเส้นแนวเขตระหว่างเทศบาลตำบลท่าแร่กับเทศบาลตำบลเมืองทองท่าแร่ บริเวณพิกัด VE๑๒๕๐๗๘ แล้วเป็นเส้นตรงขึ้นไปทางทิศเหนือตามเส้นแนวเขตระหว่างเทศบาลตำบลท่าแร่กับเทศบาลตำบลเมืองทองท่าแร่จนถึงหลักเขตที่ ๑ บริเวณพิกัด VE๑๒๕๐๘๑ ซึ่งเป็นจุดเริ่มต้น</p>
๒	๖	<p>เริ่มต้นจากทางหลวงแผ่นดินหมายเลข ๒๒ บริเวณกิโลเมตรที่ ๑๖๙+๒๔๐ เป็นเส้นไปตามทางหลวงแผ่นดินหมายเลข ๒๒ เป็นระยะทางโดยประมาณ ๑,๕๑๖ เมตร บริเวณกิโลเมตรที่ ๑๗๐+๗๑๕ บรรจบกับเส้นแบ่งเขตระหว่าง หมู่ที่ ๑ บ้านท่าแร่กับหมู่ที่ ๗ เป็นเส้นลงไปทางทิศใต้ตามเส้นแนวเขตระหว่าง หมู่ที่ ๑ บ้านท่าแร่กับหมู่ที่ ๗ จนบรรจบกับเส้นแบ่งเขตระหว่างเทศบาลตำบลท่าแร่กับเทศบาลตำบลเมืองทองท่าแร่บริเวณพิกัด VE๑๔๑๐๖๙ แล้วเป็นเส้นไปทางทิศตะวันตกตามเส้นแบ่งเขตระหว่างเทศบาลตำบลท่าแร่กับเทศบาลตำบลเมืองทองท่าแร่เป็นระยะทางโดยประมาณ ๑,๖๐๐ เมตร บรรจบกับหลักเขตที่ ๔ บริเวณพิกัด VE๑๒๕๐๘๒ แล้วเป็นเส้นตรงขึ้นไปทางทิศเหนือตามเส้นแบ่งเขตระหว่างเทศบาลตำบลท่าแร่กับเทศบาลตำบลเมืองทองท่าแร่จนบรรจบกับทางหลวงแผ่นดินหมายเลข ๒๒ บริเวณกิโลเมตรที่ ๑๖๙+๒๔๐ ซึ่งเป็นจุดเริ่มต้น</p>

ประกาศ ณ วันที่ ๓๑ กุมภาพันธ์ พ.ศ.๒๕๖๓



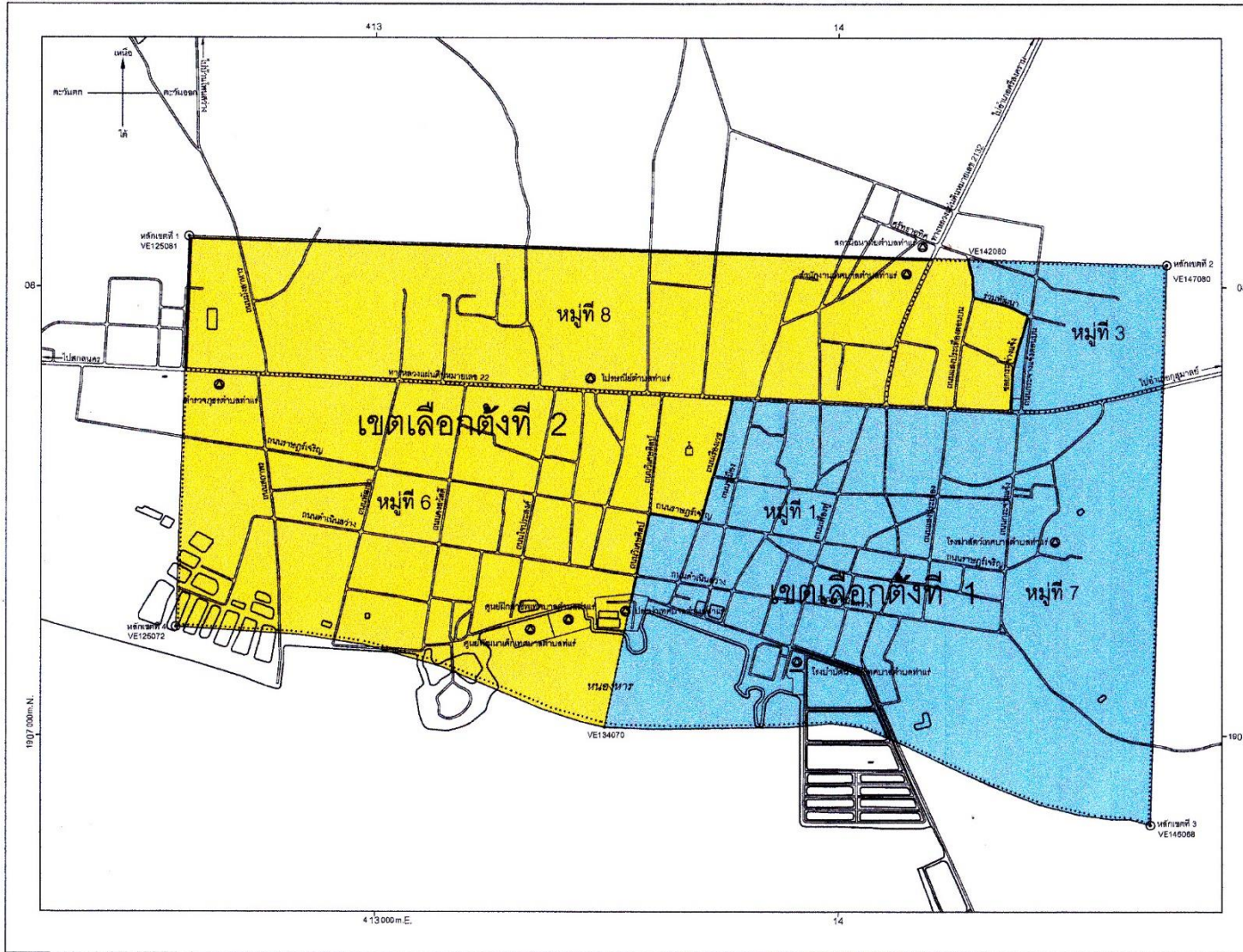

(นายนคร บุญมีผล)

ผู้อำนวยการการเลือกตั้งประจำจังหวัดสกลนคร

แผนที่แบ่งเขตการเลือกตั้งสมาชิกสภาเทศบาลตำบลท่าแร่ อำเภอเมืองสกลนคร จังหวัดสกลนคร

รูปแบบที่ 1

มาตราส่วน 1:5,000



เครื่องหมาย

- สถานศึกษา
- ศาลากลาง
- เขตเลือกตั้งที่ 1
- เขตเลือกตั้งที่ 2
- เขตหมู่บ้าน
- เขตเทศบาล
- ทางหลวง ถนน ขยาย
- รางเก็บน้ำหนอง บึง

เขตเลือกตั้งที่ 1			
หมู่ที่	ชื่อหมู่บ้าน	จำนวนประชากร	หมายเหตุ
1	ท่าแร่	1,658	
3	ท่าแร่เหนือ	257	
7	ท่าแร่พัฒนา	1,449	
	ทะเบียนบ้านกลาง	-	
	รวม	3,364	

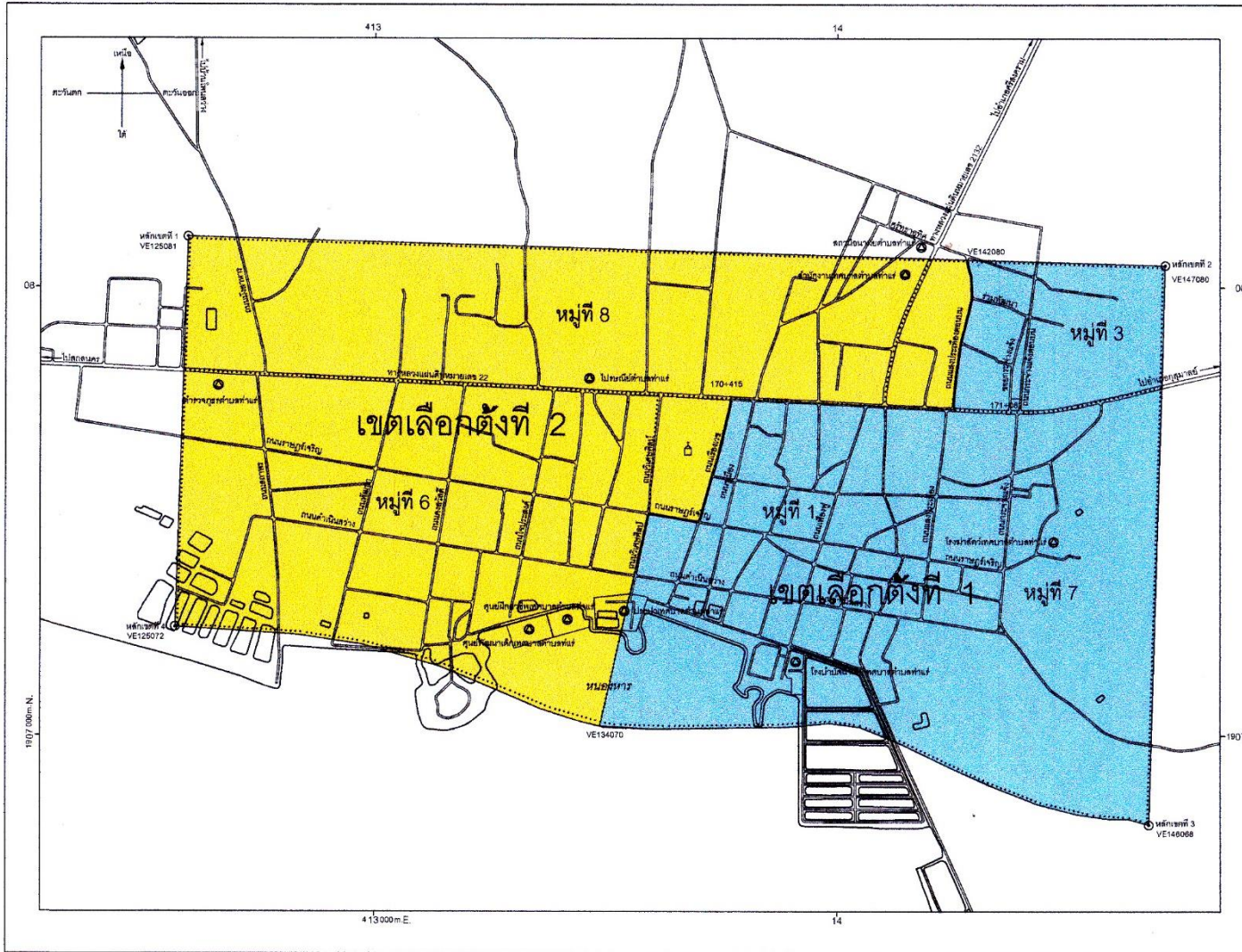

เขตเลือกตั้งที่ 2			
หมู่ที่	ชื่อหมู่บ้าน	จำนวนประชากร	หมายเหตุ
3	ท่าแร่เหนือ	449	
6	ท่าแร่สามัคคี	1,785	
8	สร้างแก้วสมานมิตร	1,223	
	ทะเบียนบ้านกลาง	143	
	รวม	3,599	

แสดง แบ่งเขตการเลือกตั้งสมาชิกสภาเทศบาลตำบลท่าแร่

แผนที่แบ่งเขตการเลือกตั้งสมาชิกสภาเทศบาลตำบลท่าแร่ อำเภอเมืองสกลนคร จังหวัดสกลนคร

รูปแบบที่ 2

มาตราส่วน 1:5,000



เครื่องหมาย

- สถานีราชการ
- ศาลากลาง
- เขตเลือกตั้งที่ 1
- เขตเลือกตั้งที่ 2
- เขตหมู่บ้าน
- เขตเทศบาล
- ทางหลวง ถนน ซอย
- อ่างเก็บน้ำหนองบึง

เขตเลือกตั้งที่ 1			
หมู่ที่	ชื่อหมู่บ้าน	จำนวนประชากร	หมายเหตุ
1	ท่าแร่	1,658	
3	ท่าแร่เหนือ	475	
6	ท่าแร่พัฒนา	1,449	
	ทะเบียนบ้านกลาง	-	
	รวม	3,582	

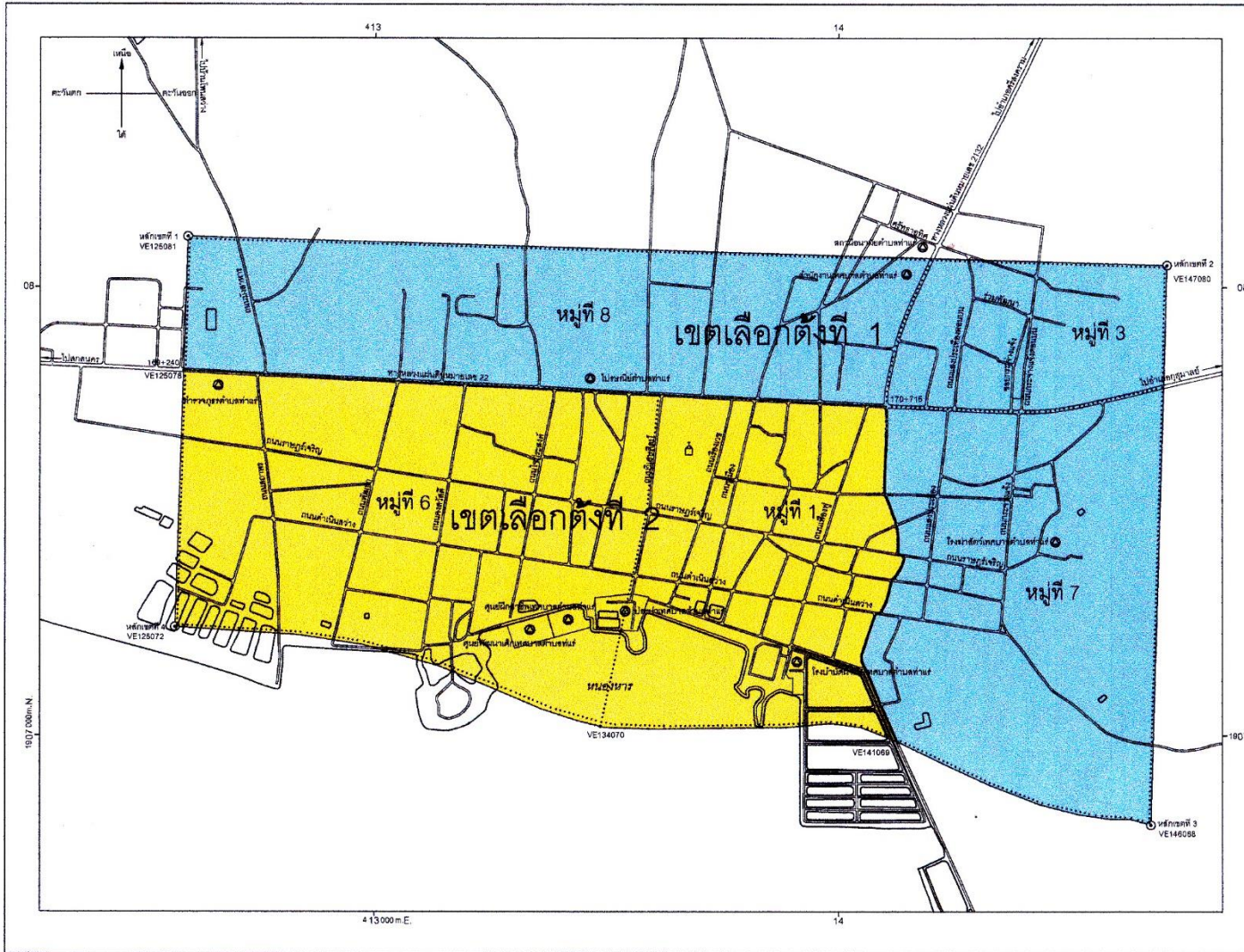
เขตเลือกตั้งที่ 2			
หมู่ที่	ชื่อหมู่บ้าน	จำนวนประชากร	หมายเหตุ
3	ท่าแร่เหนือ	231	
6	ท่าแร่สามัคคี	1,785	
8	สร้างแก้วธรรมามิตร	1,223	
	ทะเบียนบ้านกลาง	143	
	รวม	3,382	

แสดง แบ่งเขตการเลือกตั้งสมาชิกสภาเทศบาลตำบลท่าแร่

แผนที่แบ่งเขตการเลือกตั้งสมาชิกสภาเทศบาลตำบลท่าแร่ อำเภอเมืองสกลนคร จังหวัดสกลนคร

รูปแบบที่ 3

มาตราส่วน 1:5,000



เครื่องหมาย

- สถานีราชการ
- ศาลากลาง
- เขตเลือกตั้งที่ 1
- เขตเลือกตั้งที่ 2
- เขตหมู่บ้าน
- เขตเทศบาล
- ทางหลวง ถนน ซอย
- อ่างเก็บน้ำ หนอง บึง

เขตเลือกตั้งที่ 1			
หมู่ที่	ชื่อหมู่บ้าน	จำนวนประชากร	หมายเหตุ
1	ท่าแร่เหนือ	708	
8	สร้างแก้วสมานมิตร	1,223	
7	ท่าแร่พัฒนา	1,449	
	พระเมืงบ้านกลาง	143	
	รวม	3,521	

เขตเลือกตั้งที่ 2			
หมู่ที่	ชื่อหมู่บ้าน	จำนวนประชากร	หมายเหตุ
1	ท่าแร่	1,658	
6	ท่าแร่สามัคคี	1,785	
	พระเมืงบ้านกลาง		
	รวม	3,423	

แสดง แบ่งเขตการเลือกตั้งสมาชิกสภาเทศบาลตำบลท่าแร่



ประกาศสำนักงานคณะกรรมการการเลือกตั้งประจำจังหวัดสกลนคร
เรื่อง รับฟังความคิดเห็นการแบ่งเขตเลือกตั้งสมาชิกสภาเทศบาลตำบล ท่าแร่
อำเภอ เมืองสกลนคร จังหวัดสกลนคร

ด้วยในการเลือกตั้งครั้งแรกภายหลังพระราชบัญญัติการเลือกตั้งสมาชิกสภาท้องถิ่นหรือผู้บริหารท้องถิ่น พ.ศ.๒๕๖๒ และระเบียบคณะกรรมการการเลือกตั้งว่าด้วยการเลือกตั้งสมาชิกสภาท้องถิ่นหรือผู้บริหารท้องถิ่น แก้ไขเพิ่มเติมถึง (ฉบับที่ ๒) พ.ศ.๒๕๖๓ มีผลใช้บังคับ สำนักงานคณะกรรมการการเลือกตั้งประจำจังหวัดสกลนครจึงได้เตรียมความพร้อมสำหรับการเลือกตั้งสมาชิกสภาท้องถิ่นหรือผู้บริหารท้องถิ่น โดยเฉพาะการแบ่งเขตเลือกตั้ง และแต่งตั้งคณะกรรมการแบ่งเขตเลือกตั้งเพื่อทำหน้าที่พิจารณารูปแบบการแบ่งเขตเลือกตั้งดังกล่าว

เพื่อให้การแบ่งเขตเลือกตั้งเป็นไปตามมาตรา ๒๐ แห่งพระราชบัญญัติการเลือกตั้งสมาชิกสภาท้องถิ่นหรือผู้บริหารท้องถิ่น พ.ศ.๒๕๖๒ ประกอบข้อ ๑๒ ข้อ ๑๓ และข้อ ๑๔ ของระเบียบคณะกรรมการการเลือกตั้งว่าด้วยการเลือกตั้งสมาชิกสภาท้องถิ่นหรือผู้บริหารท้องถิ่น พ.ศ.๒๕๖๒ สำนักงานคณะกรรมการการเลือกตั้งประจำจังหวัดสกลนครจึงจัดทำร่างประกาศรูปแบบการแบ่งเขตเลือกตั้งสมาชิกสภาเทศบาลตำบล ท่าแร่ อำเภอ เมืองสกลนคร จังหวัดสกลนคร เขตเลือกตั้งที่ ๑ และเขตเลือกตั้งที่ ๒ จำนวน ๓ รูปแบบ รายละเอียดรูปแบบเขตเลือกตั้งปรากฏตามเอกสารแนบท้ายประกาศนี้ เพื่อเปิดโอกาสให้ประชาชนในเขตเทศบาลตำบล ท่าแร่ ได้มีส่วนร่วมในการแสดงความคิดเห็นและข้อเสนอแนะในการแบ่งเขตเลือกตั้งดังกล่าว หากประชาชนในเขตเทศบาลตำบล ท่าแร่ ผู้ใดประสงค์จะแสดงความคิดเห็นและข้อเสนอแนะ ให้ทำความคิดเห็นและข้อเสนอแนะเป็นหนังสือส่งให้อำนาจการเลือกตั้งประจำจังหวัดสกลนคร ณ สำนักงานคณะกรรมการการเลือกตั้งประจำจังหวัดสกลนคร เลขที่ ๓๕๗ ถนนสกลนคร - กาฬสินธุ์ ตำบลธาตุเชิงชุม อำเภอเมืองสกลนคร จังหวัดสกลนคร ๔๗๐๐๐ ภายในสิบวันนับแต่วันประกาศ (ตั้งแต่วันที่ ๕ กุมภาพันธ์ ๒๕๖๓ ถึงวันที่ ๑๕ กุมภาพันธ์ ๒๕๖๓) เพื่อประกอบการพิจารณาของคณะกรรมการแบ่งเขตเลือกตั้งสมาชิกสภาท้องถิ่น จังหวัดสกลนคร

ประกาศ ณ วันที่ ๗ เดือนกุมภาพันธ์ พ.ศ.๒๕๖๓

สมชาย บุญมีชัย

ผู้ว่าราชการจังหวัดสกลนคร

แบบแสดงความคิดเห็นและข้อเสนอแนะ
การแบ่งเขตเลือกตั้งสมาชิกสภาเทศบาลตำบลท่าแร่
อำเภอเมืองสกลนคร จังหวัดสกลนคร

เรื่อง ขอแสดงความคิดเห็นและข้อเสนอแนะ

เรียน ผู้อำนวยการการเลือกตั้งประจำจังหวัดสกลนคร

ข้าพเจ้าอยู่บ้านเลขที่
หมู่ที่ ตำบล.....อำเภอ..... จังหวัด.....
เบอร์โทรศัพท์.....

ขอแสดงความคิดเห็นและข้อเสนอแนะ ดังนี้

.....
.....
.....
.....
.....
.....
.....
.....
.....
.....
.....
.....
.....
.....
.....
.....
.....
.....
.....
.....
.....
.....
.....

(ลงชื่อ)

(.....)

วันที่.....เดือน.....พ.ศ.